
2500
Altura del Nevado de Toluca
2000
1500
1000
500
400
300
200
100
0
Ytzacci
Mexico
Valle de Mexico
Venta de Chalco
Venta de Cordoba
Lo mas alto del camino nuevo
Barrancas de Juanes
Venta de Rio frio
Venta del Ayguas
Venta de Tesmeluca
0 1 2 3 4 5 6
Leguas Nauticas

REAL ACADEMIA DE LA HISTORIA BIBLIOTECA

Representacion Geognostica del Declive Oriental del Reyno de
(Camino de Mexico a Veracruz por Puebla y Xalapa) fundada
Barometricas, Trigonometricas y Astronomicas; executadas en Ener

(c) Real Academia de la Historia



Nueva España
Sobre operaciones,
o y Febrero 1804. (Primer bosquejo)

REAL ACADEMIA DE LA HISTORIA BIBLIOTECA

Venta del Ojo de agua
Venta de Soto


3000.
2500.
2000.
1500.
1000.
500.
0
Zitaltepetl ó Pico d
Cofre
Venta de Soto
El Portachuelo
Perote
Hac. de la Marina
Sierra de Agua
Cruz Blanca
Rio frio
0
1
2
3
4
5
6
Leguas Nauticas

REAL ACADEMIA
BIBLIOTECA
DE LA HISTORIA



REAL ACADEMIA DE LA H. BIBLIOTECA



33.

REAL ACADEMIA DE LA HISTORIA BIBLIOTECA

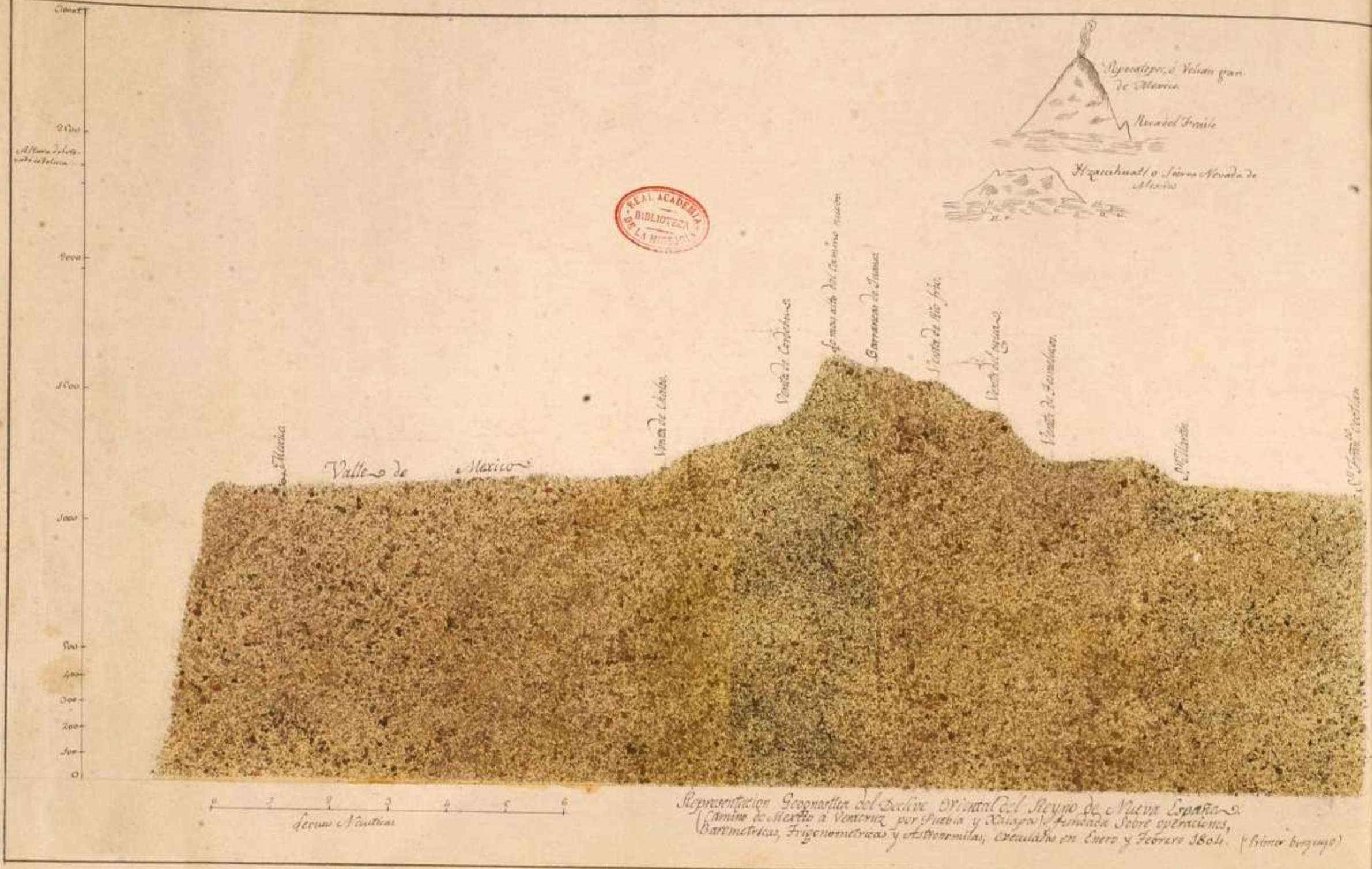
Altura Relativa
Valle de Mexico
Lago de Chalco
Lago de Xaltocan
Lago de Zumpango
Lago de Tezcuco
Lago de Tezcuco
Lago de Chalco
Lago de Xochimilco
Lago de Chalco
Lago de Xochimilco
Lago de Chalco
Lago de Xochimil

REAL ACADEMIA DE LA HISTORIA BIBLIOTECA



(c) Real Academia de la Historia



REAL ACADEMIA BIBLIOTECA DE LA HISTORIA

(c) Real Academia de la Historia

Altura del Obelisco

4000

3500

3000

2500

2000

1500

1000

500

0

Vizcaya

S.ª Laura

Orm.ª Verde

Cima del Alto

S.ª Hieronima

La Fuencisla

Segovia

0 1 2 3 4 5 6

Leguas castellanas

REAL ACADEMIA DE LA HISTORIA BIBLIOTECA

(c) Real Academia de la Historia